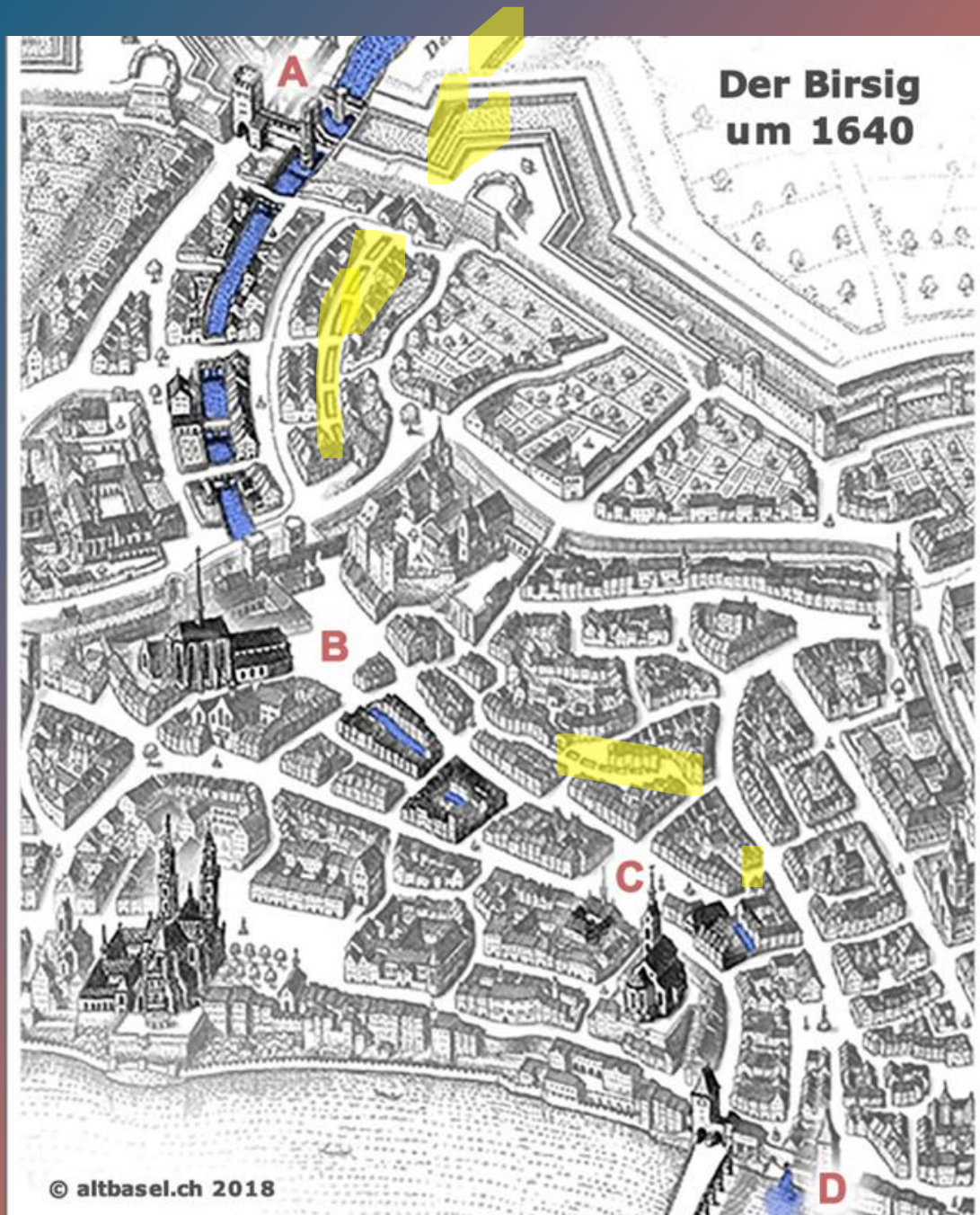


Gewerbliche Wassernutzung und Abwasserentsorgung vor 1800

am Birsig und Rümelinsbach



Birsig (blau) und Steinen-
bzw. Rümelinsbach (gelb)
zwischen Steinentor und
Schifflande

Merian Plan von 1640

- A Steinentor
- B Barfüsserplatz
- C Marktplatz
- D Birsigmündung am Rhein

Offener Birsig vor 1880, heute
Birsig-Parkplatz



Verlauf Steinenbach im heutigen Steinenbachgässlein





Steinenbachgässlein

- Aquarell von Johann Jakob Schneider, Mitte 19. Jahrhundert
- Der Kanal rechts im Bild ist mit Holzplanken überdeckt
- Gut sichtbar die Galerien, die Häuser in der Steinen mit Häusern im Steinenbachgässlein verbinden
- Genaue Lokalisierung durch Treppe links und Innenhof rechts möglich

B a r f ü s s e r p l a t z .

Gerbergässlein

Barfüsserplatz

Leonhardsberg

L o h n h o f s ä s

St. Leonhardskirchplatz.

St.: Leonhard.

3.
Polizei.

Kohlenberg

K o h l e



Heuberg

S. Leonhardsberg

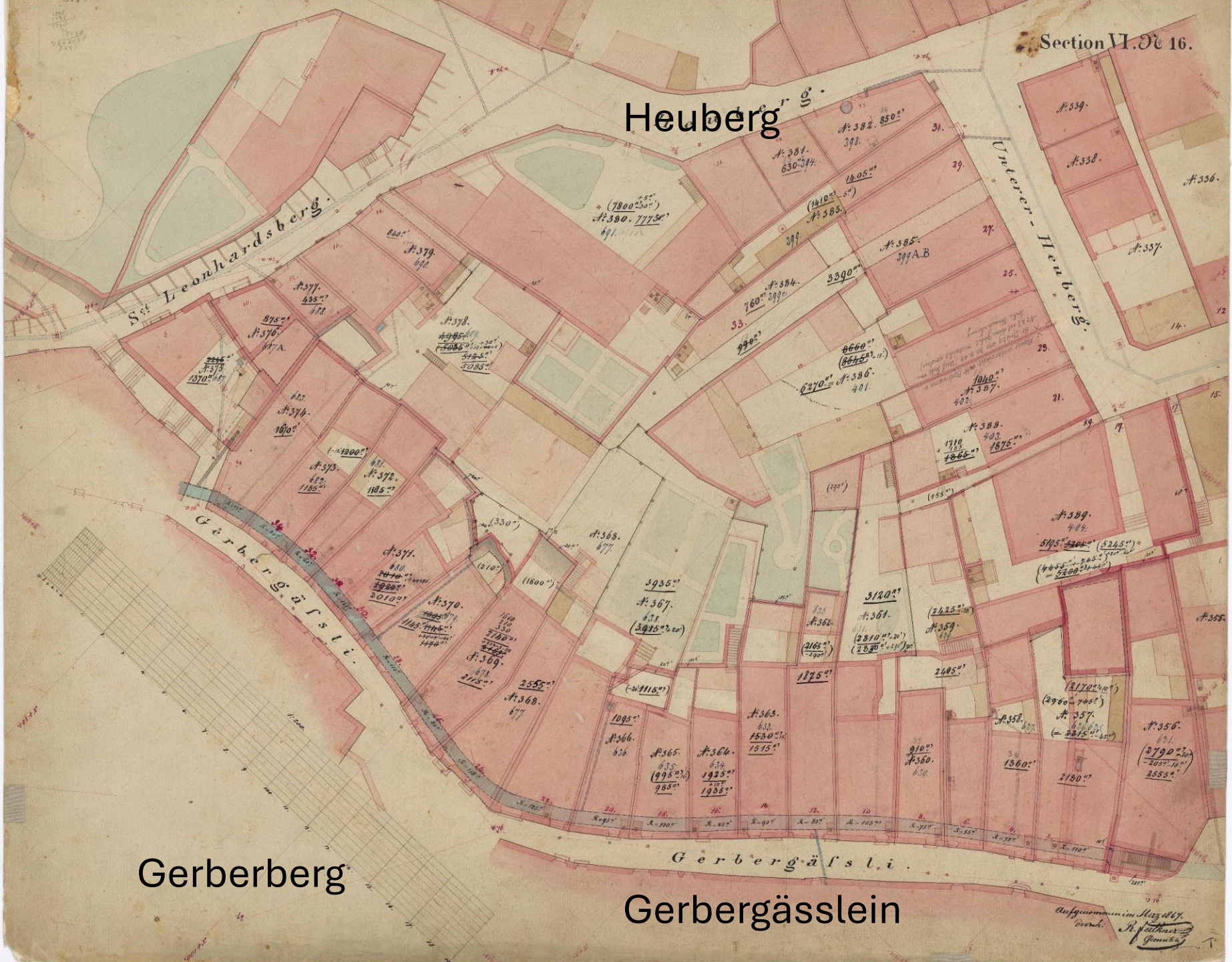
Unterer Heuberg

Gerbergässli

Gerberberg

Gerbergässlein

Aufgenommen im März 1867.
vorch. H. Fischer
Genève





Gerbergasse

Section VI. № 13.

Schmiedenhof

Rümelinsmühle

Stützmauer

Münze (ab 1623), vorher Stampfe

Aufgenommen im März 1867 durch
R. Fiedler
Münch.



Rümelinsplatz vom Gerbergässlein
Richtung Schnabelgasse und Münzgasse



Rümelinsplatz Richtung Gerbergässlein

Schmiednhof

Rümelinsmühle

Kaffeehalle zu Schmieden

RESTAURANT SCHLEH

POBRIST-FASSLER COMESTIBLES

Wahres Getreide-Conserve
von
P. OBRIST-FASSLER







Zwischen Häusern
Schneidergasse und
Glockengasse

Pfeil zeigt Rinnsal des
Rümelinsbach im Kanal

Eingang
Schlachthaus
am Ende der
Sattelgasse
beim
Marktplatz



KORNMARKT

Brotlaube

Rathaus

Eingang Sattelgasse



Marktplatz vor Korrektur
des Birsig
und Erweiterung Rathaus



Brotlaube

Kornmarktbrunnen
(heute vor
Staatsarchiv)



STRASSENDURCHBRÜCHE ZWISCHEN POST & RHEIN · AUSGEFÜHRT 1885 - 1913

Gelb eingezeichnet: abgerissene («korrigierte») Altstadtgebäude

Rückseite der Schol

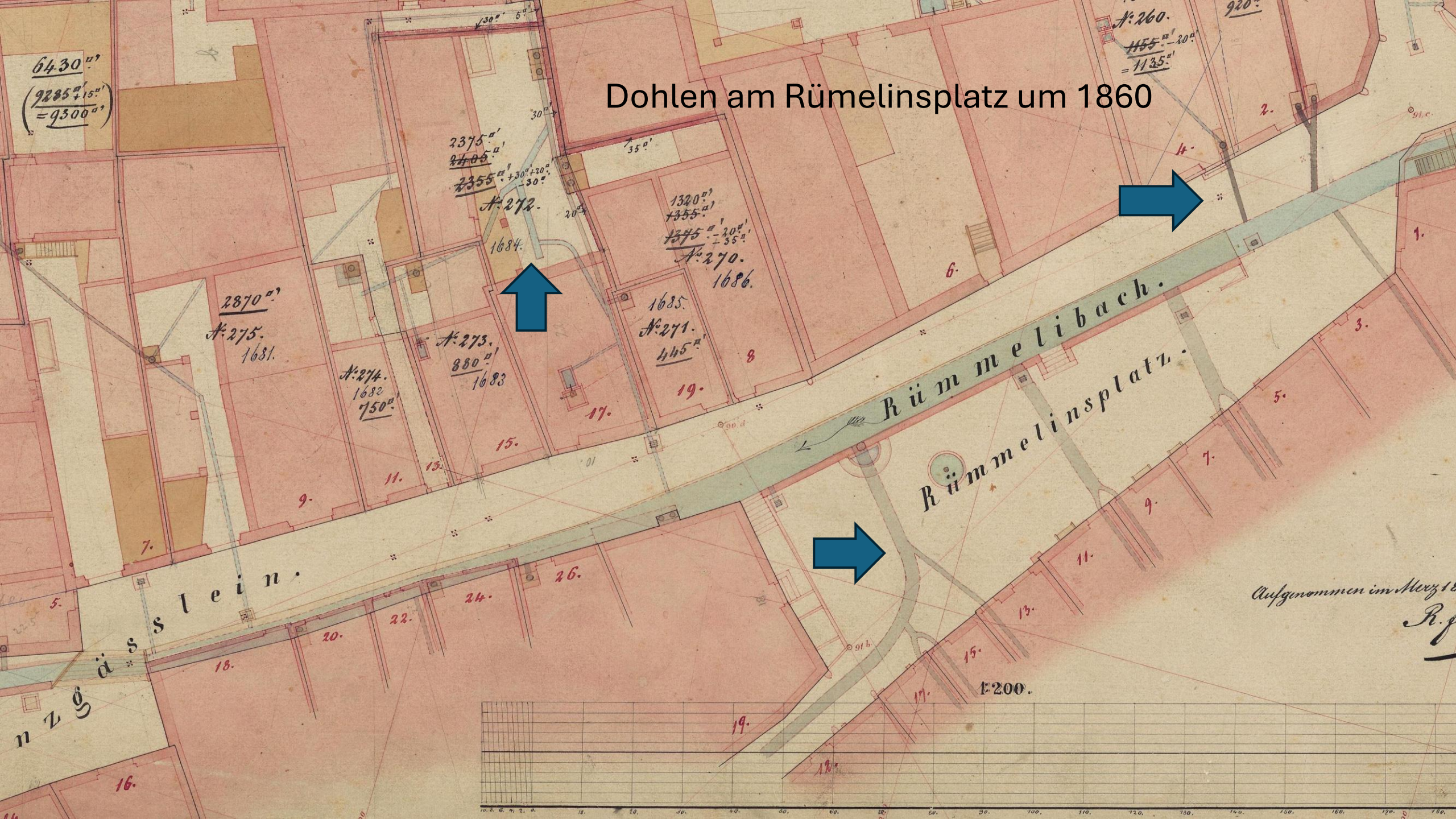
Abwasserentsorgung
vor 1850





Birsig am Barfüsserplatz:
Schutz durch Mauer mit Einwurfffenstern und Zugangstür
(heute Falknerstrasse)

Dohlen am Rümelinsplatz um 1860



Herzlichen Dank für
Ihre Aufmerksamkeit

